

PLANO DIRETOR

DE DESENVOLVIMENTO
SUSTENTÁVEL

REVISÃO DO PLANO DIRETOR DE IMBITUBA
LEI COMPLEMENTAR Nº 2623, DE 19 DE MARÇO DE 2005.

ETAPA 4: DIAGNÓSTICO
PARTICIPAÇÃO E PRESENÇA
DA RODADA 01 –
REGIÕES I,II,III,IV E V.

SECRETARIA DE
DESENVOLVIMENTO
URBANO



PREFEITURA DE
IMBITUBA

PARTICIPANTES DAS OFINAS

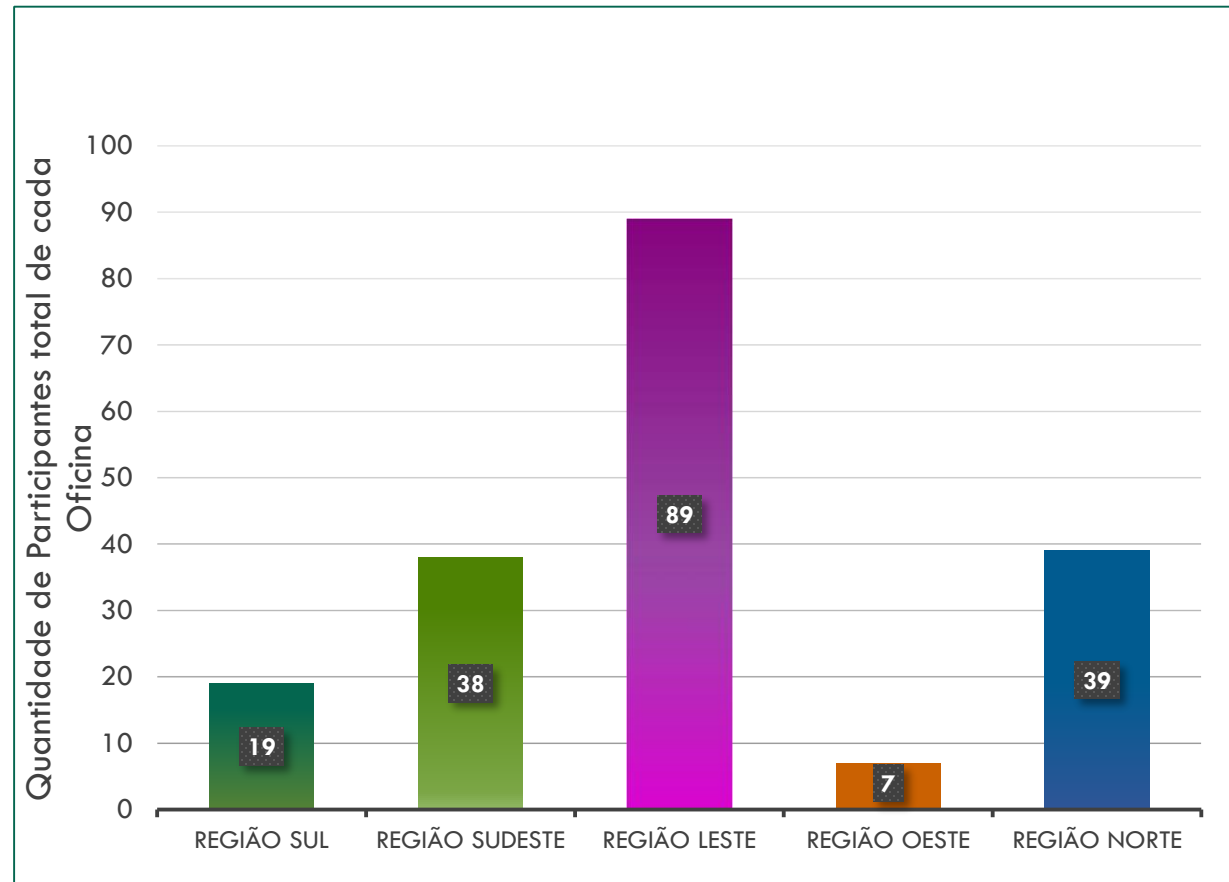
As oficinas das regiões Sul, Sudeste, Leste, Oeste e Norte, foram realizadas nos bairros: Roça Grande, Vila Nova, Centro, Nova Brasília e Alto Arroio. Ocorreram do dia 25 de março a 30 de abril de 2019.

Nestas oficinas foram recolhidas listas de presença dos participantes e, posteriormente, convertida em gráficos que demonstram o engajamento da população em cada região.



MUNICÍPIO DE
Imbituba

GRÁFICO DE PRESENÇA DAS REGIÕES



MUNICÍPIO DE
Imbituba

PARTICIPAÇÃO DOS TEMAS NAS OFICINAS

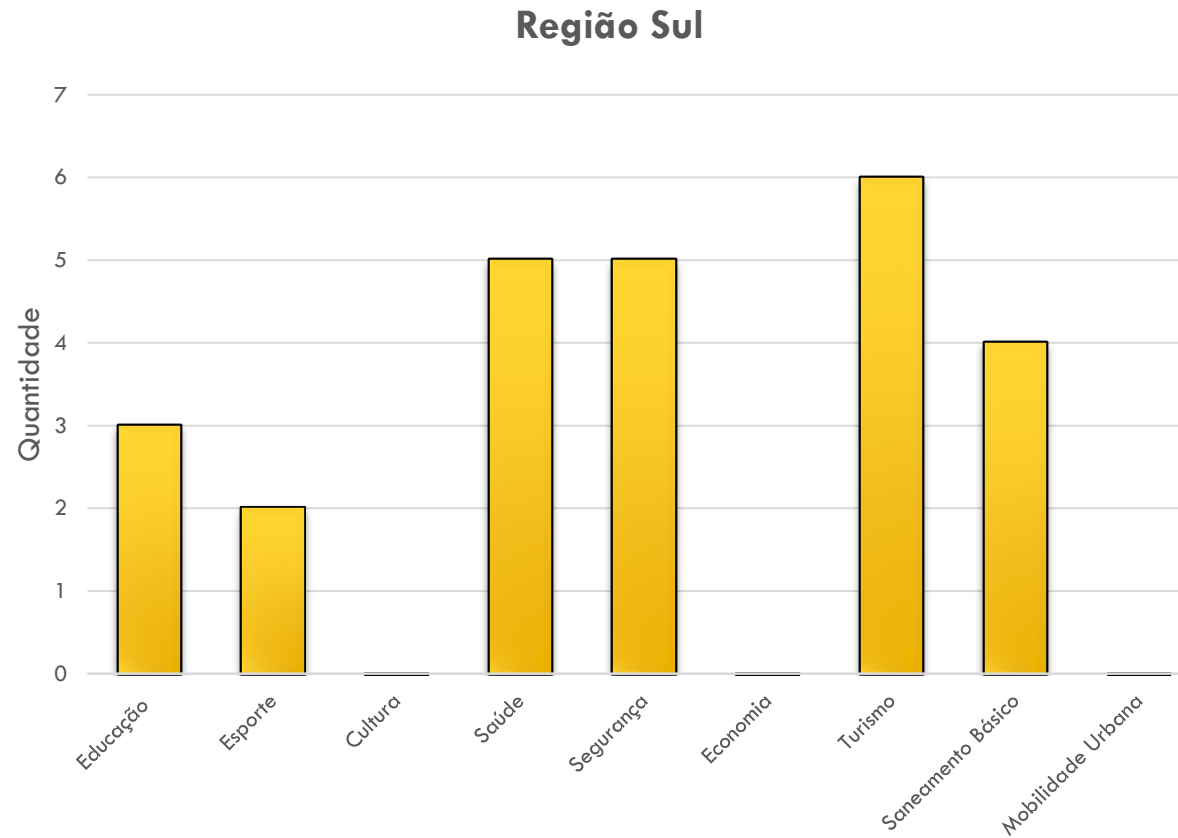
Ao término das oficinas realizadas, foram gerados gráficos que demonstram a participação e interesse nos temas apresentados: Educação, Esporte, Cultura, Saúde, Segurança, Economia, Turismo, Saneamento Básico e Mobilidade Urbana.

Ressaltamos que a participação e identificação das pessoas foi de modo espontâneo. Sendo assim, esses dados foram levantados conforme as assinaturas dos participantes nos cartazes da dinâmica da oficina.



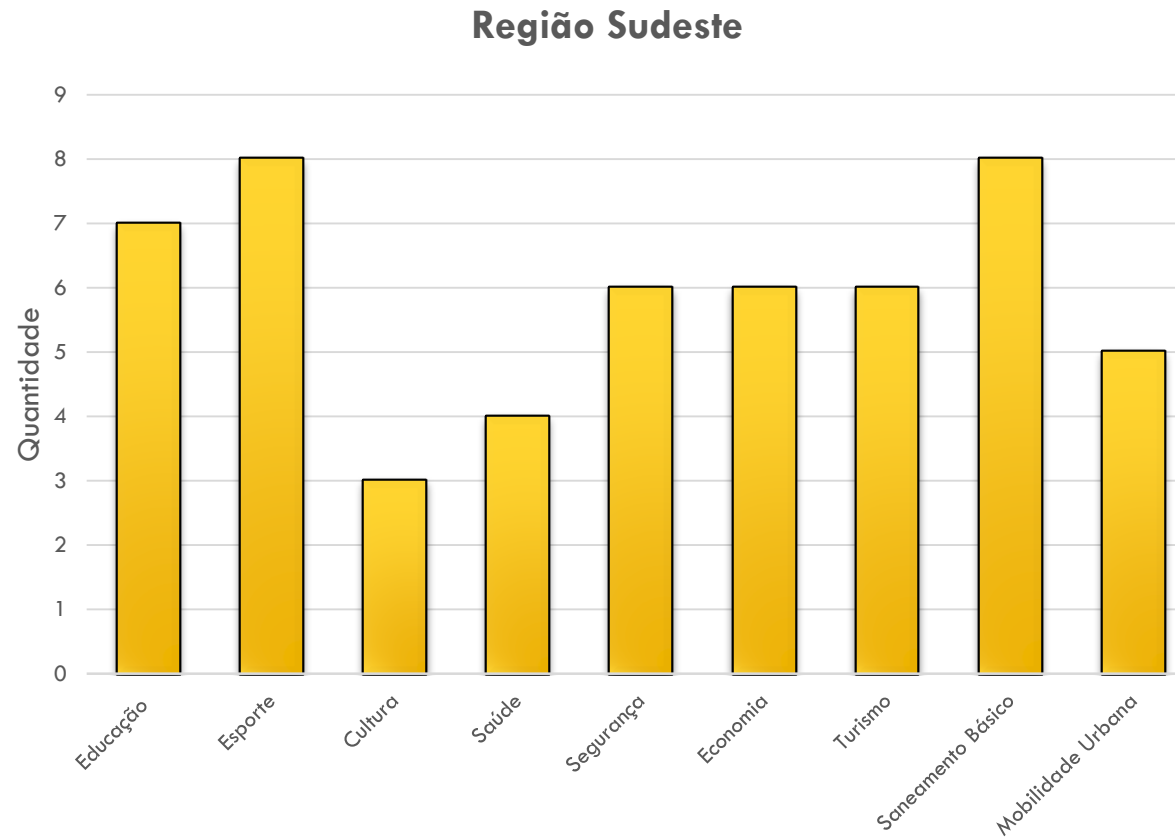
MUNICÍPIO DE
Imbituba

GRÁFICO DE PARTICIPAÇÃO POR TEMA



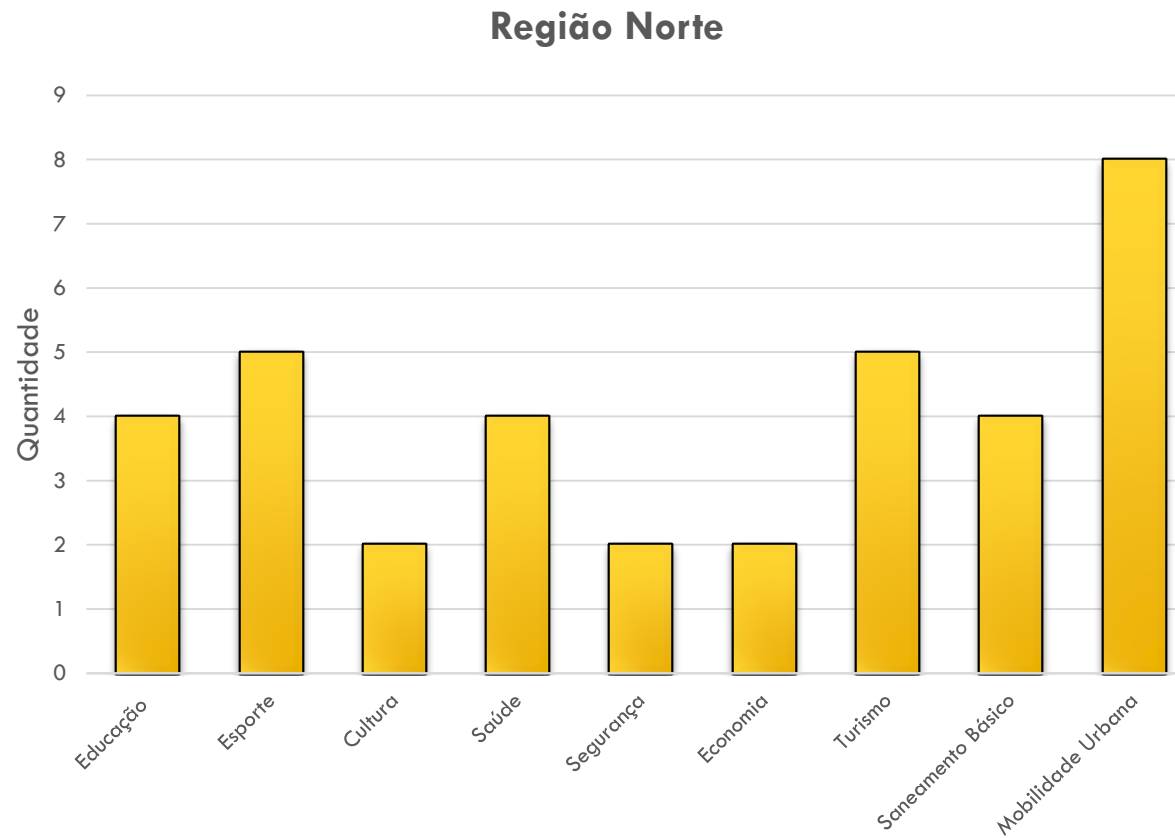
MUNICÍPIO DE
Imbituba

GRÁFICO DE PARTICIPAÇÃO POR TEMA



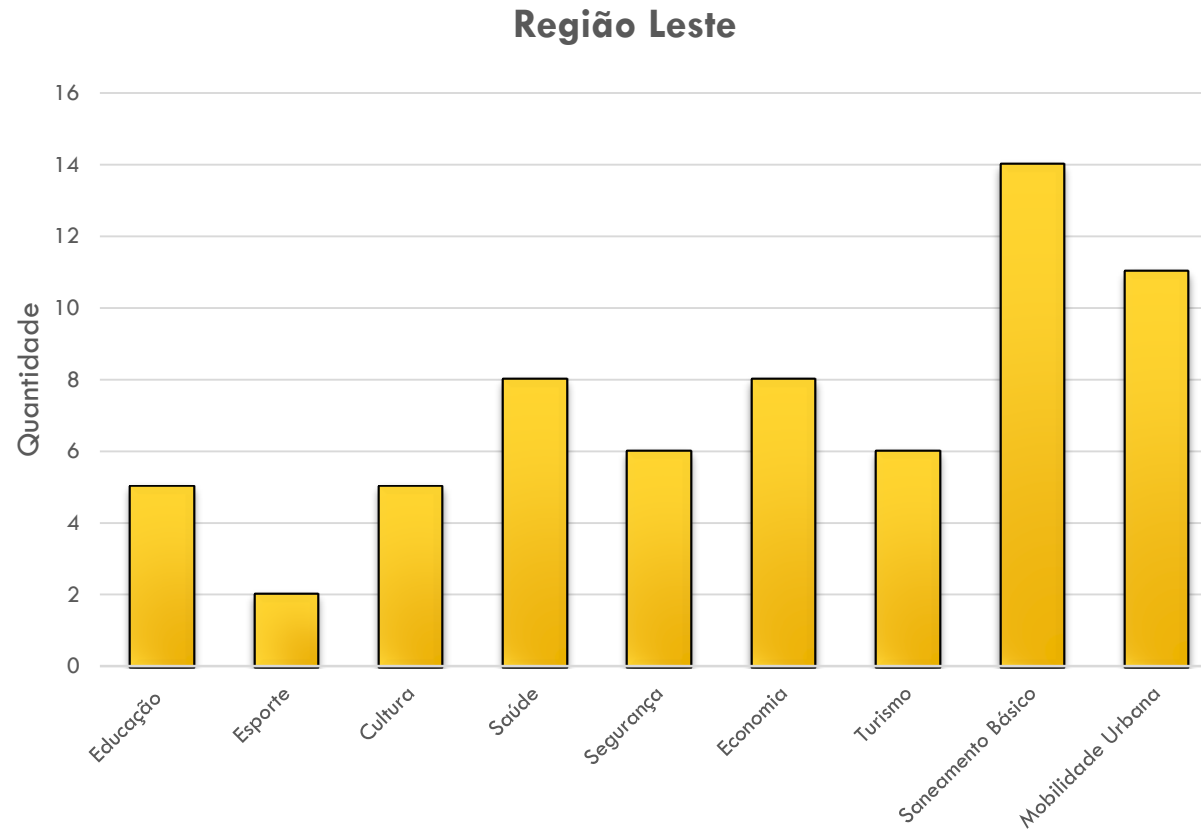
MUNICÍPIO DE
Imbituba

GRÁFICO DE PARTICIPAÇÃO POR TEMA



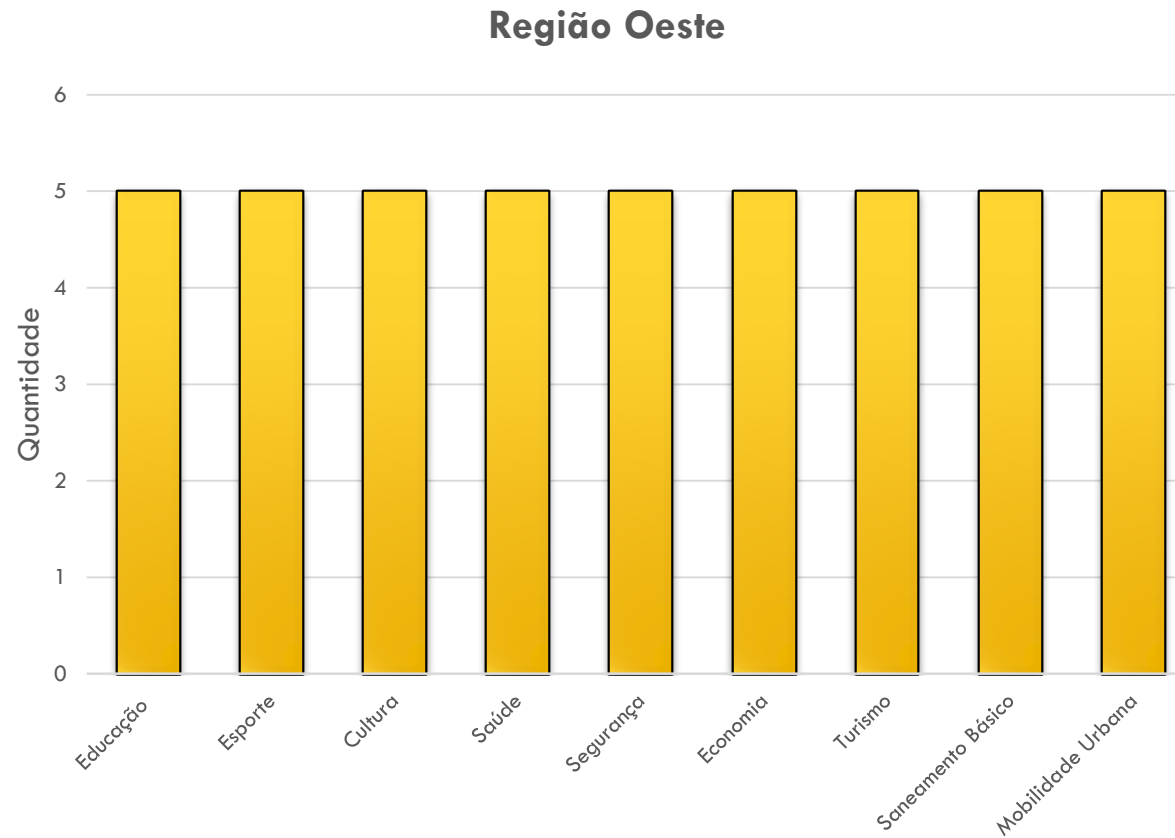
MUNICÍPIO DE
Imbituba

GRÁFICO DE PARTICIPAÇÃO POR TEMA



MUNICÍPIO DE
Imbituba

GRÁFICO DE PARTICIPAÇÃO POR TEMA



MUNICÍPIO DE
Imbituba